

MAPA

MACROZONEAMENTO

Ano: 2023.

Projeção: UTM Datum








Sirgas 2000 25 S.

Bases cartográficas: IBGE (2021),
AESA (2022),
DNIT (2023)
Open Street
Maps (2023).

Elaboração: Ana Carolina Nunes, Júlia
Luckwü e Felipe Santos.

LEGENDA

Macrozonas

-  de Qualificação Urbanística
-  de Desenvolvimento Rural
-  de Desenvolvimento Industrial
-  de Preservação Ambiental
-  de Áreas Mineradas
-  Perímetro Urbano
-  Municípios PB
-  Municípios PE
-  Corpos d'água
-  Rios
-  Rodovias federais
-  Rodovias estaduais
-  Vias

